



Российская Федерация
Новгородская область

АДМИНИСТРАЦИЯ ПЕСТОВСКОГО МУНИЦИПАЛЬНОГО РАЙОНА

ПОСТАНОВЛЕНИЕ

от 21.09.2023 № 1242
г. Пестово

Об установлении публичного
сервитута

В соответствии со статьей 23, главой V.7. Земельного кодекса Российской Федерации, Уставом Пестовского муниципального района, на основании ходатайства Публичного акционерного общества «Россети Северо-Запад»
ПОСТАНОВЛЯЮ:

1. На основании пункта 1 статьи 39.37 Земельного кодекса Российской Федерации установить публичный сервитут в отношении Публичного акционерного общества «Россети Северо-Запад», ОГРН 1047855175785, ИНН 7802312751, адрес юридического лица: г. Санкт-Петербург, пл. Конституции, д. 3, литер А, помещ. 16н, для целей размещения объектов электросетевого хозяйства, их неотъемлемых технологических частей: «КТП-63 кВА д. Елкино» согласно сведениям о границах публичного сервитута (приложение к постановлению) в отношении земель, государственная собственность на которые не разграничена, расположенных по адресу: Российская Федерация, Новгородская область, Пестовский муниципальный район, Быковское сельское поселение, д. Ёлкино, в границах кадастрового квартала: 53:14:1001701, а также земельного участка с кадастровым номером 53:14:1001701:124 - Новгородская область, Пестовский район, Быковское сельское поселение, д. Ёлкино.

Площадь испрашиваемого публичного сервитута: 446 кв. м.

2. Срок публичного сервитута – 49 (сорок девять) лет.

3. Срок, в течение которого использование земель и земельного участка, указанных в пункте 1 постановления, и расположенных на них объектов недвижимого имущества в соответствии с их разрешенным использованием будет невозможно или существенно затруднено в связи с осуществлением сервитута – отсутствует.

4. Порядок установления зон с особыми условиями использования территорий и содержание ограничений прав на земельные участки в границах таких зон установлен постановлением Правительства РФ от 24.02.2009 № 160 «О порядке установления охранных зон объектов электросетевого хозяйства и особых условий использования земельных участков, расположенных в границах таких зон».

5. В соответствии с п. 4 ст. 3.6. Федерального закона от 25 октября 2001 года № 137-ФЗ «О введении в действие Земельного кодекса Российской Федерации» плата за публичный сервитут не устанавливается.

6. График проведения работ при осуществлении деятельности по размещению объектов электросетевого хозяйства, для обеспечения которой устанавливается публичный сервитут в отношении земель, находящихся в государственной или муниципальной собственности и земельного участка, указанных в пункте 1 постановления: завершить работы не позднее окончания срока публичного сервитута, установленного пунктом 2 постановления.

7. Владелец публичного сервитута обязан привести земельный участок в состояние, пригодное для его использования в соответствии с разрешенным использованием, в срок не позднее трех месяцев после завершения эксплуатации инженерного сооружения, для размещения которого был установлен публичный сервитут.

8. Утвердить границы публичного сервитута в соответствии с прилагаемым описанием местоположения границ публичного сервитута.

9. Публичный сервитут считается установленным со дня внесения сведений о нем в Единый государственный реестр недвижимости.

10. Владелец публичного сервитута вправе приступить к осуществлению публичного сервитута со дня внесения сведений о публичном сервитуте в Единый государственный реестр недвижимости.

11. Постановление опубликовать на официальном сайте Администрации муниципального района в информационно-телекоммуникационной сети Интернет.

Глава

муниципального района



Е.А. Поварова

Схема границ размещения публичного сервитута

Объект: "КТП-63 кВА д. Елкино"





(наименование объекта)

Местоположение: Новгородская обл, Пестовский район, Елкино д
Кадастровые кварталы: 53:14:1001701
Кадастровые номера земельных участков: 53:14:1001701:124
Система координат: МСК-53 (Зона 3);
Каталог координат: Приложение 1
Площадь сервитута: 446 кв.м



Масштаб 1:1 000

Используемые условные знаки и обозначения:

-  - граница публичного сервитута;
-  - граница земельных участков по сведениям ЕГРН;
-  - граница кадастровых кварталов по сведениям ЕГРН;
-  - характерная точка границ публичного сервитута;
- 53:14:1001701 - номер кадастрового квартала по сведениям ЕГРН;
- :124 - номер земельного участка по сведениям ЕГРН;
- 1 - номер поворотной точки границы публичного сервитута.

Подпись _____



/С.И. Лукьянов/

Дата "14" сентября 2023 г.

Система координат МСК-53, зона 3			
Метод определения координат характерных точек границ - аналитический			
Площадь публичного сервитута 446 кв. м.			
Обозначение характерных точек границы	Координаты, м		Средняя квадратическая погрешность определения координат характерных точек границ
	X, м	Y, м	
1	591 730,97	3 281 718,08	0,1
2	591 744,75	3 281 733,94	0,1
3	591 728,74	3 281 747,88	0,1
4	591 714,93	3 281 732,02	0,1
1	591 730,97	3 281 718,08	0,1

Кадастровый инженер



С.И. Лукьянов